

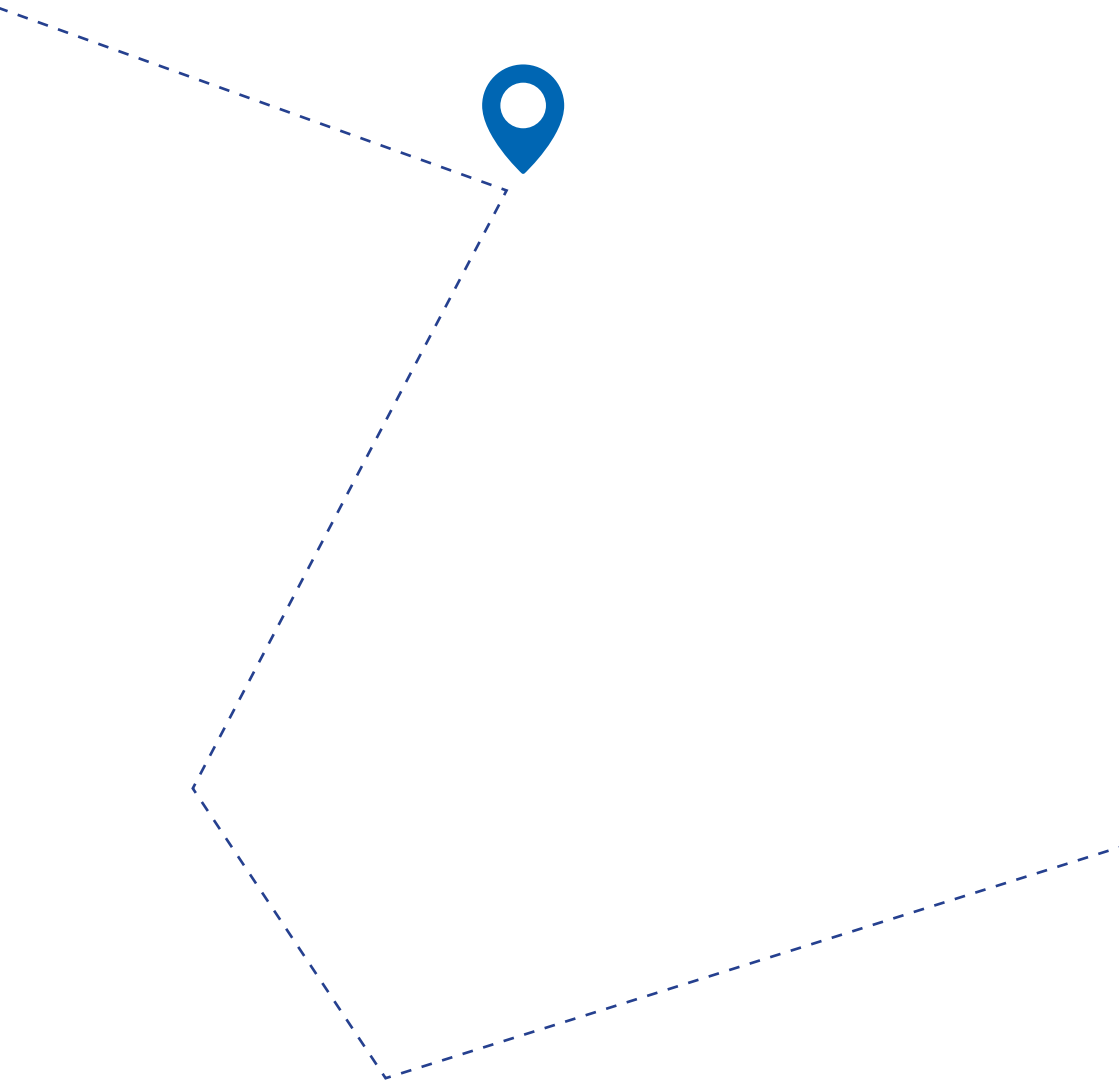


Vodohospodářská padesátka

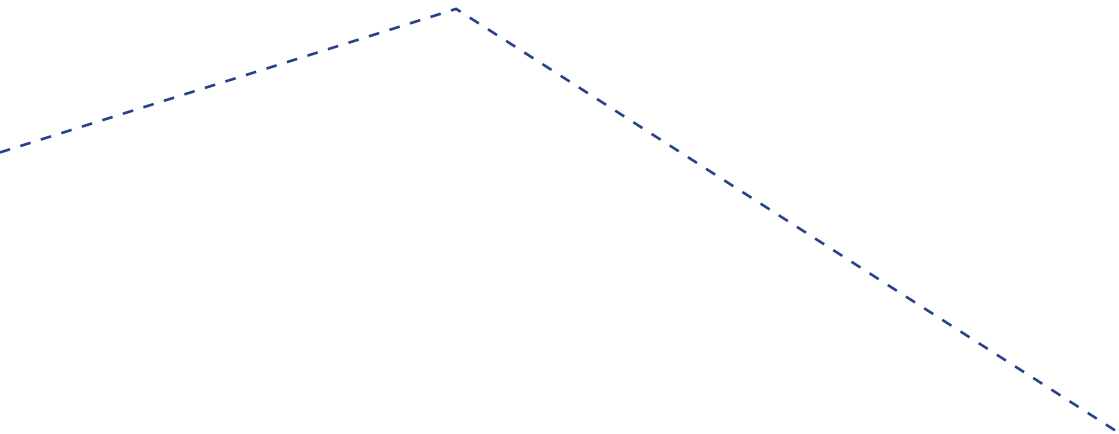
10.-12. 9. 2021 // 47. ročník Máchův kraj – Doksy

Jméno účastníka:

Organizační číslo:



Vodohospodářská padesátka



Časový harmonogram akce

Pátek 10. 9. 2021

15.00–19.00	registrace a ubytování účastníků Poslův mlýn, Doksy
16.00–20.00	kolárna – možnost uložení kol
17.30–19.30	večeře
19.30–20.30	schůzka vedoucích výprav
20.00–22.00	volný program, posezení u ohně – opékání buřtů

Sobota 11. 9. 2021

7.00–9.00	snídaně
8.00–9.00	start cyklistického výletu
8.00–9.00	start pěšího výletu
16.00–19.00	návrat účastníků zpět do areálu Poslův mlýn
18.00–20.00	večeře
19.30–24.00	společenský program

Neděle 12. 9. 2021

8.00–10.00	snídaně
do 10.00	vyklizení pokojů, odjezd

Pozn.: Registraci provádí vždy pouze vedoucí výpravy, který obdrží vše pro svou výpravu (klíče od ubytování, brožury, stravenky, dárky atd.).



Vodohospodářská 50

Pěšky nebo na kole Máchovým krajem

Již od roku 1973 je Vodohospodářská padesátka oblíbenou akcí představující účastníkům krásy Čech a Moravy. Tento rok je velmi netradiční a specifický vzhledem ke všem omezením spojeným s možností se setkat v takto hojném počtu. Velmi nás těší váš zájem a věříme, že si Máchův kraj zamilujete.

V této brožuře najdete nejen doporučené trasy pro pěší a cyklisty, ale také zajímavá místa, která můžete během svého pobytu zde navštívit. Navržené trasy je možné si lehce zkrátit nebo naopak prodloužit podle vlastní chuti.

Věříme, že se vám zde bude líbit a akci si společně užijeme. Přejeme spoustu nezapomenutelných zážitků.

Organizační tým VH50

Důležité informace

Pořadatel

Severočeské vodovody a kanalizace, a.s.
Přítkovská 1689, 415 50 Teplice
www.scvk.cz

Organizační tým

Martin Bůžek	koordinace akce	+420 724 209 254
Hana Štěpánková	ubytování, stravování	+420 604 114 254
Zdeněk Žďánský	sportovní program	+420 604 209 417

Ubytování

Rekreační areál Poslův mlýn, č. p. 976, 472 01 Doksy,
www.poslulvmlyn.cz

K ubytování je nutný OP a prohlášení o bezinfekčnosti, doložení dokumentu (očkování, prodělání nemoci covid, potvrzení o absolvování testu)

Stravování

Snídaně a večeře v místě ubytování, oběd formou balíčku na trase

Zastávky

Poslův mlýn – start

Pivovar Lobeč – zastávka kolo

Bezděz – zastávka pěší/kolo (oběd pro cyklisty)

Břehyně – zastávka kolo/pěší (oběd pro pěší)









Borný – zastávka pěší (možnost přejezdu lodí do přístaviště Doksy)

Doksy – zastávka pěší (výstup z lodí)

Poslův mlýn – cíl

Plán areálu Poslův mlýn

Legenda:

-  budovy, chatky
-  zpevněná plocha
-  písková plocha
-  bezbariérový vstup
-  parkoviště
-  jídelna I. a II.
-  dětské hřiště
-  ohniště



Důležité informace

Každý účastník akce svým přihlášením potvrdil, **že se akce účastní dobrovolně a na vlastní riziko** a že za případné úrazy, ztráty a odcizení věcí (např. sportovního vybavení, kola, elektroniky) nenese pořadatel ani organizátor akce žádnou odpovědnost a nebude ze strany účastníků vymáhána žádná náhrada.

Přihlášení vzali na vědomí, že se **v areálu Poslova mlýna budou řídit návštěvním řádem**, budou dodržovat pokyny pořadatelů akce a aktuálně platná protiepidemická opatření.

Informace o zpracování osobních údajů jsou uvedeny na stránkách <https://vh50.cz>. V rámci akce budou pořizovány fotografie nebo videozáznamy, které budou zcela anonymně použity pro účely propagace akce VH50.

Cyklistům doporučujeme absolvovat trasu **na horském nebo trekingovém kole s povinným vybavením** (tj. přilba do 18 let, dvě nezávislé brzdy, odrazky: bílá vpředu, červená vzadu, oranžové na šlapátkách a paprscích kol).

Zdravotní služba je zajištěna v rámci areálu Poslův mlýn.

V případě zkrácení, prodloužení nebo nedokončení trasy oznamte prosím tuto skutečnost na nejbližším kontrolním stanovišti nebo telefonicky organizátorům.

Cyklistická část

Kontroly na trase pro cyklisty



Kontrola	Lokalita	Vzdálenost	Čas	Razítko
1.	Poslův mlýn (start)	0 km	8.00–9.00	
2.	Lobeč – pivovar	25 km	10.00–12.00	
3.	Bezděz (oběd)	39 km	12.00–14.00	
4.	Břehyně – U Leknínu	50 km	13.00–15.00	
5.	Doksy – přístaviště	60 km	15.00–17.00	
6.	Poslův mlýn (cíl)	63 km	16.00–19.00	



Popis cyklotrasy

- A. Start v areálu Poslův mlýn.
- B. Z areálu vyjedete vlevo na příjezdovou silnici. Na křižovatce u kempu se dáte doprava směr Doksy, po 100 m odbočíte doleva na Máchovu stezku směr centrum, která vás dovede podél vlakových kolejí až k Masarykovým sadům. Zde odbočíte vlevo přes železniční přejezd (cyklotrasa č. 25) a Nerudovou ulicí směr náměstí Republiky.
- C. Z náměstí Republiky vyjedete na ulici Valdštejnská k silnici číslo 38 (Mladá Boleslav – Česká Lípa) – prosím opatrně, bývá zde provoz. Přejedete silnici 38 a vydáte se směr Tachov (cyklotrasa č. 25).
- D. V Tachově jedete po hlavní silnici a za rybníčkem na návsi odbočíte doleva nahoru (cyklotrasa č. 15) kolem obce **Ždírec**.
Extra výlet: Kdo by si chtěl prodloužit projížďku, pokračuje doprava po 0025 směr Korce, Nedamov, Dubá a na hrad Houska přijíždí přes Panskou ves kolem Sněhurky a sedmi trpaslíků po cyklotrase č. 211.
- E. Na výjezdu ze Ždírcce odbočíte vpravo a pokračujete po cyklotrase č. 15 směr **Bořejov**. Na začátku vesničky Blatce jedete rovně na vedlejší silnici, která vás dovede příjemným sjezdem (bohužel po horším asfaltu) až do Dolní Housky. Zde se vydáte doleva podél rybníka a hostince Pod Houskou. To už jste na cyklotrase č. 3 a čeká vás příjemná asfaltová silnička, která vás příkrým stoupáním dovede až na parkoviště pod hradem Houska.
- F. Před odbočkou doprava směr hrad je ještě příjemná hospůdka Na Konci sil, to už je jen 900 m k hradu **Houska – „brána do pekel“**.



- G. Cestou dolů z hradu se u hospůdky Na Konci sil vydáte doprava a po 300 m odbočíte opět doprava na Vráteňskou horu (značení směr Vojetín). Po příjemném sjezdu se můžete těšit na ještě „příjemnější“ stoupání k **Vráteňské rozhledně**. Výhled z rozhledny vám nabídne úžasnou scenerii Máchova kraje.
- H. Z Vráteňské hory sjedete silnicí směr **Nosálov**, kde u kaple Nejsvětější trojice odbočíte doprava směr **Lobeč**. Silnicí sjedete podél zámku a Muzea Eduarda Štorcha až k pivovaru Lobeč (kontrolní zastávka).
Extra výlet: Kdo by si chtěl trasu prodloužit, může se vydat z Vráteňské hory doprava přes Libovice a Ráj až na Kokořín a do Lobče může přijet přes Mšeno (prodloužení 33 km).
- I. Z Lobče se vydáte stejnou trasou zpět do Nosálova a pokračujete dále po cyklotrase č. 14 směrem Žďár. Ale až do Žďáru nedojedete. Po 2 km odbočíte u jeskyně Cikánský kámen doprava a budete pokračovat po cyklostezce č. 14 kolem Bezdědic, které máte po své pravé ruce.
- J. Za Bezdědicemi se dáte na křižovatce doleva a po cyklostezce vedoucí loukami přes Pankrác. Zde pokračujete rovně po cyklotrase č. 61 směr Bezděz.
- K. Ještě než dojedete do obce Bezděz, musíte přejet přes most. Aktuálně je uzavřený pro auta, ale na kole se zde dá v pohodě projet. Pak už vás čeká přejezd přes silnici 38, kterou jste přejížděli při výjezdu z Doks (opět přejíždějte opatrně), a budete pozvolna stoupat k hradu **Bezděz**.
- L. Čekají vás cca 3 km po silnici do kopce až k hornímu parkovišti přímo pod hradem Bezděz. Zde je kontrolní zastávka v amfiteátru u restaurace Vyhlídka s výdejem obědových balíčků. Je zde také možné nechat kola a vyšlápnout si nahoru na hrad.



- M. Od hradu se vydáte dolů kolem hřbitova a infocentra po cyklostezce č. 3045 do Břehyně. Těšit se můžete na mírný sjezd asfaltovo-šotolinovou cestou, která vede na začátku mezi poli a pak vjíždí do lesů, kterými se dostanete až na rozcestí U Tří borovic. Zde se dáte doprava a dojedete až k dalšímu kontrolnímu stanovišti **Břehyně – U Leknínu**.
- N. Z Břehyně se po zelené turistické značce dáte naučnou stezkou **Se Čtyřlístkem okolo Blatáku**. Zde šotolinové cesty přechází částečně v písčité. Po 2 km je odbočka doleva směr **NS Swamp**. Pro ty z vás, kteří by dávali přednost skalám, je možnost pokračovat rovně přes Borný a napojit se na trasu u parkoviště kempu **Borný**. Trasa naučné stezky Swamp vede podél Máchova jezera. Užít si tak můžete z jedné strany pohled do borovicových lesů a z druhé strany pohled na hladinu jezera. V této části je také řada hospůdek a kempů s možností občerstvení.
- O. Od kempu Borný vyjíždíte asfaltovou cestou směr Staré Splavy. Po 200 m ještě před nájezdem na hlavní silnici se dáte doleva a podél silnice a parkoviště Pod Borným (modrá turistická trasa). Lesní cesta vás dovede až na ulici Pod Borným. Zde se nachází řada kempů, kde si vzpomenete, jak vypadalo kempování v době vašeho dětství.
Komu by se do starých časů vracet nechtělo a preferoval by cestu po asfaltové silnici, bude od kempu Borný pokračovat rovně na cyklotrasu č. 3045, kde se dá doleva směr Staré Splavy po hlavní silnici.
- P. Po příjezdu do kempařské aleje se dáte doleva a na konci ulice u chatové osady Karakul doprava směr ulice Dalibora z Myšlína **do Starých Splavů**.
- Q. Projedete po hlavní silnici částí Starých Splavů kolem hráze až k resortu **Residence LakePark**, hned za ní se dáte doleva




do kopce ulicí Jezerní, kterou se dostanete až k tenisovým kurtům a na Jarmilinu stezku. Tou se vydáte doleva podél železniční trati směrem Doksy.

- R. Po příjezdu do **Doks** máte řadu možností, jak dojet do Poslova mlýna. Vzhledem k tomu, že už máte před sebou jen poslední 3 km, doporučujeme projet si Doksy a zastavit se na zámku Doksy, kde je i Muzeum Čtyřlístku. Pokud máte rádi zoo, pak se můžete zastavit v zooparku naproti kinu Máj. Za zastavení stojí také Muzeum Doksy s Památníkem K. H. Máchy.
- S. Všechny cesty vás pak dovedou zpět na náměstí Republiky, kde se můžete ještě zastavit u kostela sv. Bartoloměje a od něj ulicí 5. května k Čepelskému rybníku, kde odbočíte doleva a pokračujete Bezděžskou ulicí na rozcestí Pod Šibeničním vrchem. Zde odbočíte doprava a asfaltovou cestou se dostanete zpět na začátek své cesty Máchovým krajem do Poslova mlýna.
- T. A jste v cíli Poslův mlýn. 😊



Zajímavosti na trase

8 km	Ždírec
10 km	Bořejov
16 km	Houska
20 km	Vrátenská rozhledna
22 km	Nosálov
24 km	Lobeč
37 km	Bezděz
49 km	Břehyně
52 km	Swamp
53 km	Borný
56 km	Staré Splavy
57 km	Máchovo jezero
60 km	Doksy





Ždírec

První zmínky o vsi jsou již z 11. století jako o Žďerci – od žďáření lesů při zakládání vsi. Od roku 1850 ves používá současný název. Za zhlédnutí stojí kaple svatého Jana, postavená v roce 1861, a náves, která je částečně dlážděná neplatnými mincemi.

Bořejov

Zde stojí za zhlédnutí kostel sv. Jakuba, připomínaný již ve 14. století, a několik zachovalých budov lidové architektury. Vystoupáte na Bořejovský vrch a zde se vám otevrou pěkné výhledy na hrad Housku a do Šindelova dolu.

Houska

Tajuplný hrad na pískovcovém ostrohu, díky původní gotické hradní kapli je hodnocen jako evropský unikát. Jeden z nejlépe dochovaných královských hradů Přemysla Otakara II. Hradní kaple stojí podle legendy přímo nad bránou do pekla. Peklo se tu skutečně nachází – pohyblivé, ozvučené a ručně vyřezávané.

Vrátenská rozhledna

Je umístěna na stejnojmenné rozložitě kupovité vyvýšenině s nádherným, téměř kruhovým rozhledem na Kokořínsko, Pojizeří a lesy kolem Bezdězu.

Nosálov

Málo vídaný soubor roubených patrových statků s pavlačemi a empírovými branami ze začátku 19. století.

Lobeč

Technická památka Parostrojního pivovaru v Lobči u Mšena je svědkem pětisetleté tradice vaření piva na Kokořínsku. První písemná zmínka o pivovaru je ale z roku 1586 a renesanční jádro



stávající stavby bylo vybudováno kolem roku 1600. Od roku 2007 postupně probíhá příkladná stavební obnova a ožívování pivovaru jako turistické atraktivity Kokořínska. Roku 2009 prohlásilo Ministerstvo kultury pivovar památkou, v roce 2013 se stal součástí Evropských stezek průmyslového dědictví.

Bezděz

Královský hrad, jedna z našich nejvýznamnějších gotických památek. Přístupný je areál původního horního hradu (unikátní raně gotická kaple, starý královský palác, purkrabství), velká část zachovalých hradebních zdí, Čertova věž a Velká věž zpřístupněná jako rozhledna. Jediněčná vyhlídka na široké okolí až k vrcholům Krkonoš a Jizerských hor.

Břehyně

Břehyně podle Historického lexikonu obcí v roce 1869 jako obec pod názvem Heidemühl patřila k okresu Dauba (Dubá). V roce 1950 vznikl okres Doksy a od roku 1961 tvoří Břehyně část obce Doksy, okres Česká Lípa. Za první republiky spolu s turistickým rozmachem začalo několik zdejších majitelů usedlostí nabízet ubytování. Zdejší hostinec Gasthaus Zum Teichrose (hostinec U Leknínu) se stal vyhledávaným turistickým cílem.

Swamp

Národní přírodní památka Swamp je tvořena severní a východní zátokou Máchova jezera a navazujícími plochami, které mají charakter připomínající nížinnou boreální tajgu. Kromě vodních ploch jsou hlavním předmětem ochrany rašeliniště s četnými vodními plochami, která tvoří stanoviště pro řadu vzácných a ohrožených rostlin a živočichů. Unikátní a velmi bohatá je především flóra řas v rašelinných tůňkách a mokřadech. Desítky druhů řas byly pro vědu popsány právě z tohoto území. Ochranným pásmem národní přírodní památky je zbylá část Máchova jezera včetně hráze.



Borný

Je neovulkanický vrch v okrese Česká Lípa Libereckého kraje, ležící asi 2,5 km severně od města Doksy na stejnojmenném katastrálním území. Vrch se tyčí nad severovýchodním břehem Máchova jezera v chráněné krajinné oblasti Kokořínsko – Máchův kraj. Po odtěžení vrcholu Tachovského vrchu kamenolomem se Borný stal nejvyšším bodem Jestřebské kotliny. Na jihozápadním svahu je vyhlídka na Máchovo jezero, vrch Šroubený, Polomené hory, Malý Bezděz, Bezděz.

Staré Splavy

Vesnice, část obce Doksy v okrese Česká Lípa. Jedná se o rekreační středisko na severozápadním břehu Máchova jezera. Zejména na přelomu 19. a 20. století se jednalo o jednu z nejproslulejších a nejluxusnějších dovolenkových destinací v Českých zemích i v celém Rakousku-Uhersku. Obec byla tehdy známá s přídomek Böhmisches Lido (České Lido). Staré Splavy nabízejí unikátní koncentraci rekreačních objektů a řadu možností trávení volného času uprostřed přírodních krás Máchova kraje.

Památky a pamětihodnosti v obci

- Funkcionalistický kiosk
- Původní gotická propust' Karla IV. z roku 1357
- Soubor dřevěných roubených usedlostí na návsi ze 17. až 19. století
- Barokní budova mlýna
- Architektonická zástavba na Lázeňském vrchu, např. Kohnova vila, Formanova vila, Villa Dora, Villa Anny, Villa Angela
- Budova nádraží z konce 19. století
- Původní dochované funkcionalistické lázeňské rekreační budovy z první poloviny 20. století



Máchovo jezero

Největší vodní plocha severních Čech. Ve skutečnosti je rybníkem založeným v roce 1366 králem Karlem IV. Jezero je spojeno s dílem českého romantického spisovatele Karla Hynka Máchy, který do pozadí krásné přírody zasadil příběh své nejznámější básně Máj. Vodní plochu lemují čtyři velké písčité pláže, které vyvolávají pocit dovolené u moře.

Doksy

Jde o jedno z nejznámějších a nejvyhledávanějších rekreačních středisek. Město se skládá z osmi částí, které leží na dvou nesousedících územích. První z nich tvoří části Doksy, Břehyně, Kruh, Obora, Staré Splavy, Zbyny a Žďár. Druhou pak Vojetín.

Pamětihodnosti

- Centrum města – náměstí s kostelem, mariánským sloupem, radnicí a měšťanskými domy
- Kostel svatého Bartoloměje a Nanebevzetí Panny Marie
- Zámek Doksy – renesanční zámek z druhé půle 16. století v anglickém parku
- Památník Karla Hynka Máchy – umístěn v nejstarším roubeném stavení ve městě, tzv. Hospitálku, založeném v roce 1669 a dodnes zachovaném v původní podobě; expozice věnované básníkovi, rybářství a rybníkářství
- Kino Máj – architektonicky významná stavba navržená Karlem Hubáčkem
- Pomník Karla Hynka Máchy – odhalen před zdejší základní školou 29. května 1960
- Hraběcí čekárna – na vlakovém nádraží

Pěší část

Kontroly na trase pro pěší



Kontrola	Lokalita	Vzdálenost	Čas	Razítko
1.	Poslův mlýn (start)	0 km	8.00–9.00	
2.	Bezděz	5 km	10.00–12.00	
3.	Břehyně (oběd)	13 km	13.00–15.00	
4.	Borný – přístaviště	17 km	15.00–17.40	
5.	Doksy – přístaviště	23 km	15.30–18.00	
6.	Poslův mlýn (cíl)	26 km	17.00–19.00	



Popis pěší trasy

- A. Start v areálu Poslův mlýn.
- B. Z areálu vyjdete na příjezdovou silnici a vydáte se doprava, po 100 m odbočíte opět doprava na Máchovu stezku (červená turistická značka), směr Bezděz. Čeká vás 5 km cesty borovicovými lesy s pozvolným stoupáním až do obce Bezděz ke stejnojmennému hradu.
- C. Po příchodu do obce **Bezděz** pokračujete po červené turistické trase směr hrad. U amfiteátru pod hradem je první kontrolní stanoviště. Odtud je to k hradu už jen 500 m a výhledy z hradeb jsou za dobré viditelnosti kouzelné.
- D. Zpět z parkoviště pod hradem se vydáte dolů, po 50 m odbočíte doleva na modrou turistickou značku a držíte se stále vlevo. Po 400 m za závorou uhýbá modrá značka doprava na polní cestu a vede mezi poli do lesů.
- E. V lesích vystřídá polní kamenitou cestu písková, která vás dovede po 4 km až na Mariánskou cyklostezku č. 25. Ta už je asfaltová a vede k druhému kontrolnímu stanovišti **Břehyně**.
- F. Na rozcestí U Tří borovic se držíte vpravo a podél silnice dojdete až k Břehyňskému rybníku. **Naproti občerstvení U Leknínu bude připraveno občerstvení i pro vás, formou obědového balíčku.**
Zkratka: Pokud by vám už docházely síly, je možné zkrácení trasy zpět po zelené turistické trase směr Doksy. Do Poslova mlýna je to odtud 2,5 km.
- G. Z Břehyně se vydáte dál po zelené turistické trase až k rozcestí Hájenka u Kravího mostu. Zde se napojíte na žlutou turistickou trasu směr **U Swampu**.



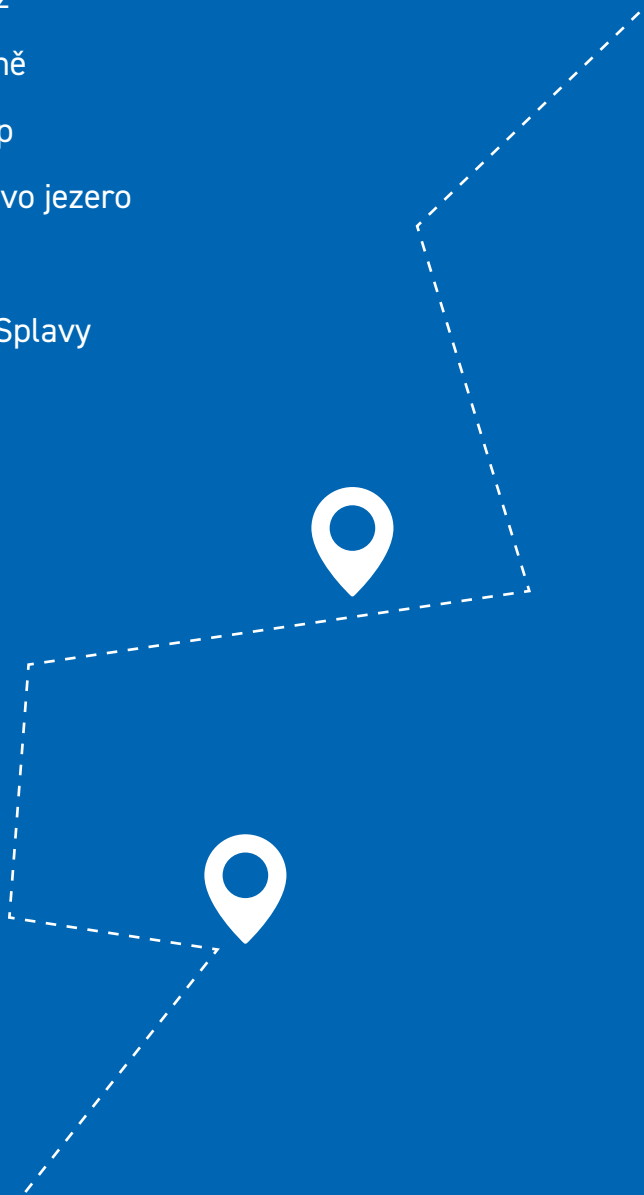
- H. Přejdete silnici a budete pokračovat po žluté, která je pouze pro pěší. Po 2 km dorazíte na rozcestí U Swampu, kde doporučujeme vyrazit na vyhlídku na Swamp (200 m).
- I. Podél Máchova jezera pokračujete po žluté turistické trase až k přístavišti **Borný**. Odtud můžete využít v čase 15.00–17.40 lodní dopravu do přístaviště Máj v Doksech (loď pro naši skupinu vyplouvá každých cca 20 minut a kapacita lodi je 50 míst).
- J. Pokud jste se rozhodli pokračovat dál pěšky, zavede vás žlutá turistická trasa až ke kempu Borný. Po asfaltové cestě se držíte vlevo až k rozcestí Staré Splavy (park.). Zde se vydáte po modré turistické značce směrem **Staré Splavy** k hrázi Máchova jezera.
- K. Vydáte se po hrázi po žluté turistické trase, která je zároveň i naučnou stezkou Se Čtyřlístkem okolo Blaťáku. Ta vás dovede až k hlavní ulici Dalibora z Myšlína, po které se dáte doleva až k vlakovému nádraží.
- L. Před vlakovým nádražím se dáte doleva a napojíte se opět na červenou turistickou trasu Jarmilina stezka. Před sebou máte ještě 5 km do cíle. Jarmilina stezka vás dovede podél **Máchova jezera** zpět do Doks až k Poslovu mlýnu.
- M. Budete-li mít chuť a čas, určitě doporučujeme navštívit v **Doksech** místní zajímavosti – zámek s Muzeem Čtyřlístku, zoopark, Muzeum Doksy s Památníkem K. H. Máchy.
- N. K Poslovu mlýnu vede Jarmilina stezka ulicemi Valdštejská, Komenského na náměstí Republiky a z něj doleva Nerudovou ulicí až k železniční trati. Tu přejdete a hned za ní se dáte doprava podél trati k rozcestí Pod Šibeničním vrchem. Odtud je to již jen 600 m k Poslovu mlýnu.
- O. A jste v cíli Poslův mlýn. 😊





Zajímavosti na trase

5 km	Bezděz
13 km	Břehyně
15 km	Swamp
16 km	Máchovo jezero
17 km	Borný
20 km	Staré Splavy
23 km	Doksy





Bezděz

Královský hrad, jedna z našich nejvýznamnějších gotických památek. Přístupný je areál původního horního hradu (unikátní raně gotická kaple, starý královský palác, purkrabství), velká část zachovalých hradebních zdí, Čertova věž a Velká věž zpřístupněná jako rozhledna. Jedinečná vyhlídka na široké okolí až k vrcholům Krkonoš a Jizerských hor.

Břehyně

Břehyně podle Historického lexikonu obcí v roce 1869 jako obec pod názvem Heidemühl patřila k okresu Dauba (Dubá). V roce 1950 vznikl okres Doksy a od roku 1961 tvoří Břehyně část obce Doksy, okres Česká Lípa. Za první republiky spolu s turistickým rozmachem začalo několik zdejších majitelů usedlostí nabízet ubytování. Zdejší hostinec Gasthaus Zum Teichrose (hostinec U Leknínu) se stal vyhledávaným turistickým cílem.

Swamp

Národní přírodní památka Swamp je tvořena severní a východní zátokou Máchova jezera a navazujícími plochami, které mají charakter připomínající nížinnou boreální tajgu. Kromě vodních ploch jsou hlavním předmětem ochrany rašeliniště s četnými vodními plochami, která tvoří stanoviště pro řadu vzácných a ohrožených rostlin a živočichů. Unikátní a velmi bohatá je především flóra řas v rašelinných tůňkách a mokřadech. Desítky druhů řas byly pro vědu popsány právě z tohoto území. Ochranným pásmem národní přírodní památky je zbylá část Máchova jezera včetně hráze.

Máchovo jezero

Největší vodní plocha severních Čech. Ve skutečnosti je rybníkem založeným v roce 1366 králem Karlem IV. Jezero je spojeno s dílem českého romantického spisovatele Karla Hynka Máchy, který do pozadí krásné přírody zasadil příběh své nejnámější



básně Máj. Vodní plochu lemují čtyři velké písčité pláže, které vyvolávají pocit dovolené u moře.

Borný

Je neovulkanický vrch v okrese Česká Lípa Libereckého kraje, ležící asi 2,5 km severně od města Doksy na stejnojmenném katastrálním území. Vrch se tyčí nad severovýchodním břehem Máchova jezera v chráněné krajinné oblasti Kokořínsko – Máchův kraj. Po odtěžení vrcholu Tachovského vrchu kamenolomem se Borný stal nejvyšším bodem Jestřebské kotliny. Na jihozápadním svahu je vyhlídka na Máchovo jezero, vrch Šroubený, Polomené hory, Malý Bezděz, Bezděz.

Staré Splavy

Vesnice, část obce Doksy v okrese Česká Lípa. Jedná se o rekreační středisko na severozápadním břehu Máchova jezera. Zejména na přelomu 19. a 20. století se jednalo o jednu z nejproslulejších a nejluxusnějších dovolenkových destinací v Českých zemích i v celém Rakousku-Uhersku. Obec byla tehdy známá s přídomek Böhmisches Lido (České Lido). Staré Splavy nabízejí unikátní koncentraci rekreačních objektů a řadu možností trávení volného času uprostřed přírodních krás Máchova kraje.

Památky a pamětihodnosti v obci

- Funkcionalistický kiosk
- Původní gotická propust' Karla IV. z roku 1357
- Soubor dřevěných roubených usedlostí na návsi ze 17. až 19. století
- Barokní budova mlýna
- Architektonická zástavba na Lázeňském vrchu, např. Kohnova vila, Formanova vila, Villa Dora, Villa Anny, Villa Angela
- Budova nádraží z konce 19. století
- Původní dochované funkcionalistické lázeňské rekreační budovy z první poloviny 20. století

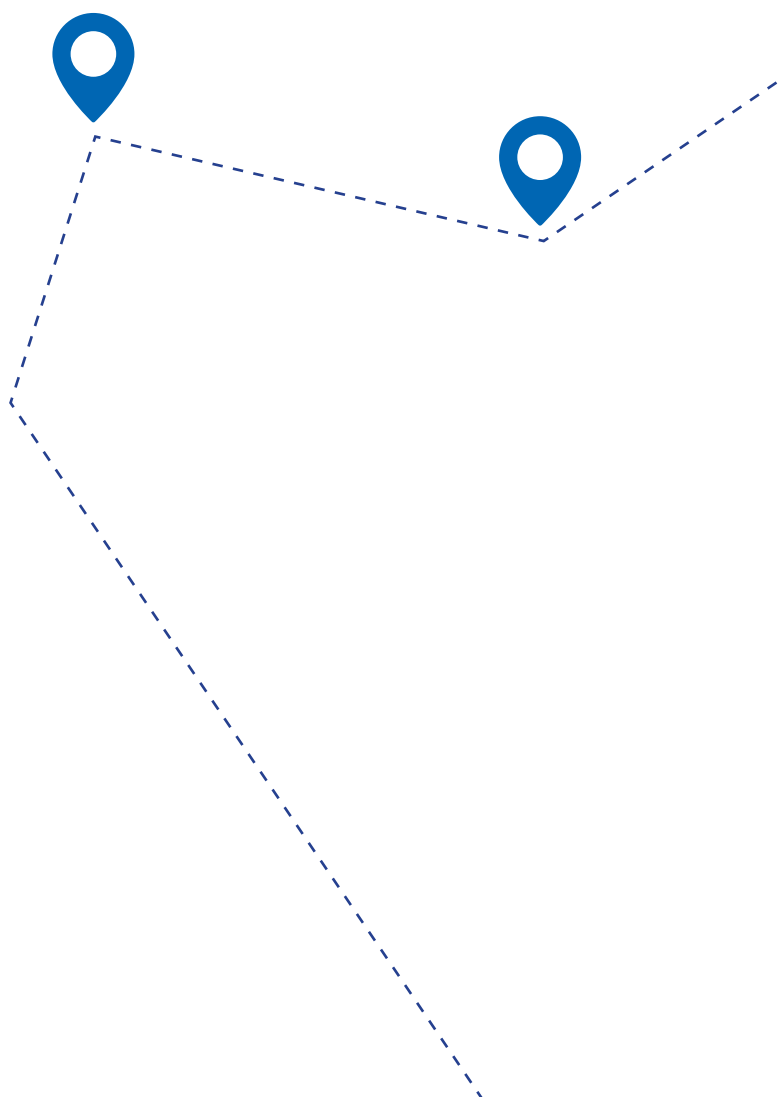


Doksy

Jde o jedno z nejznámějších a nejvyhledávanějších rekreačních středisek. Město se skládá z osmi částí, které leží na dvou nesousedících územích. První z nich tvoří části Doksy, Břehyně, Kruh, Obora, Staré Splavy, Zbyny a Žďár. Druhou pak Vojetín.

Pamětihodnosti

- Centrum města – náměstí s kostelem, mariánským sloupem, radnicí a měšťanskými domy
- Kostel svatého Bartoloměje a Nanebevzetí Panny Marie
- Zámek Doksy – renesanční zámek z druhé půle 16. století v anglickém parku
- Památník Karla Hynka Máchy – umístěn v nejstarším roubeném stavení ve městě, tzv. Hospitálku, založeném v roce 1669 a dodnes zachovaném v původní podobě; expozice věnované básníkovi, rybářství a rybníkářství
- Kino Máj – architektonicky významná stavba navržená Karlem Hubáčkem
- Pomník Karla Hynka Máchy – odhalen před zdejší základní školou 29. května 1960
- Hraběcí čekárna – na vlakovém nádraží



SKUPINA
SEVEROČESKÁ VODA



Severočeské vodovody a kanalizace, a.s.
Přítkovská 1689, 415 50 Teplice